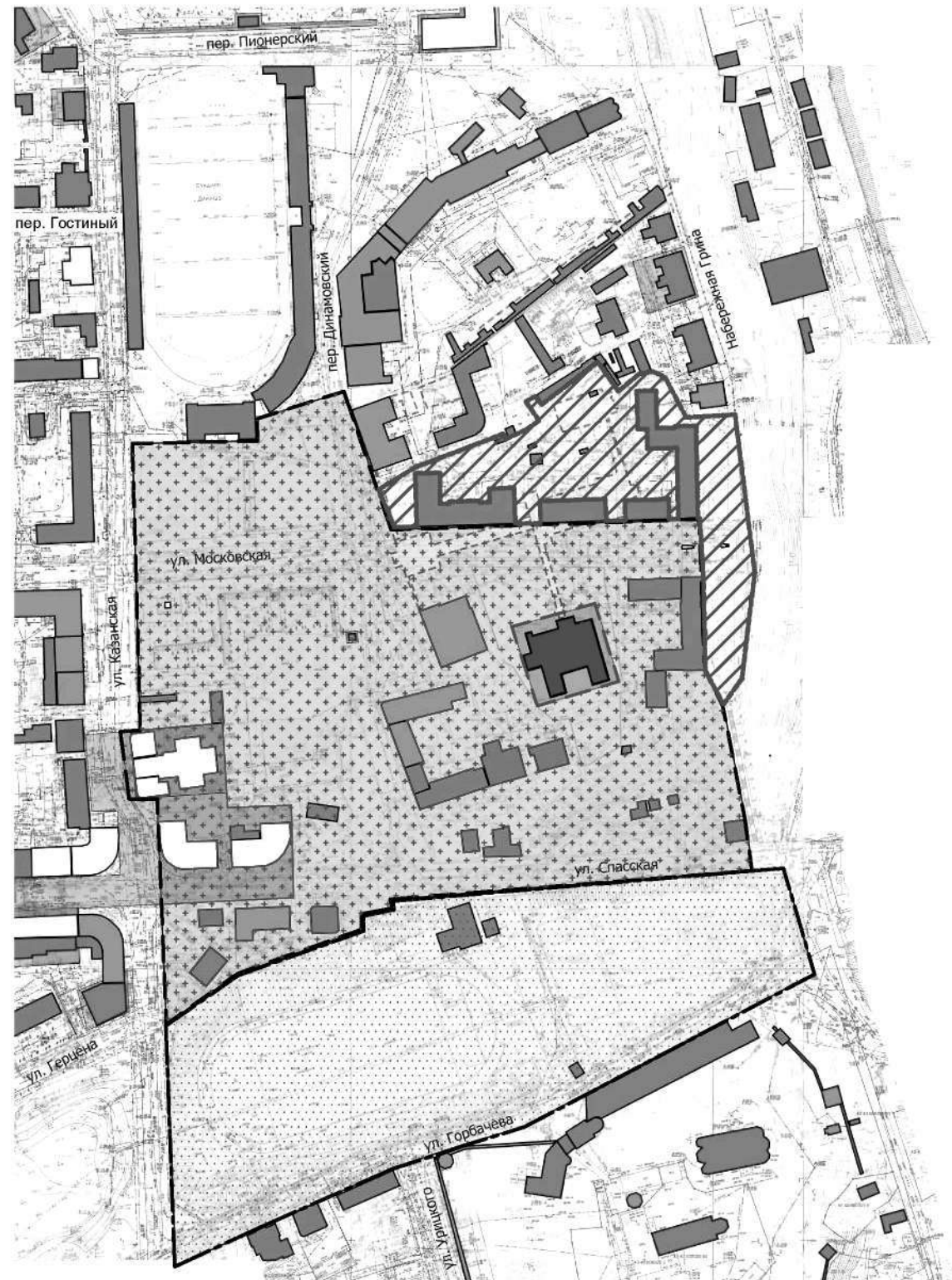









ГРАФИЧЕСКОЕ ИЗОБРАЖЕНИЕ
границ охранной зоны, границы зоны регулирования застройки и хозяйственной
деятельности и границы зоны охраняемого природного ландшафта



Условные обозначения:

-  Объект культурного наследия (памятник истории и культуры) народов Российской Федерации регионального значения «Дом пионеров, где 15 – 20 февраля 1919 года проходил первый Губернский съезд комсомола»
-  Охранная зона объекта культурного наследия (памятника истории и культуры) народов Российской Федерации регионального значения «Дом пионеров, где 15 – 20 февраля 1919 года проходил первый Губернский съезд комсомола»
-  Зона регулирования застройки и хозяйственной деятельности объекта культурного наследия (памятника истории и культуры) народов Российской Федерации регионального значения «Дом пионеров, где 15 – 20 февраля 1919 года проходил первый Губернский съезд комсомола»
-  Зона охраняемого природного ландшафта объекта культурного наследия (памятника истории и культуры) народов Российской Федерации регионального значения «Дом пионеров, где 15 – 20 февраля 1919 года проходил первый Губернский съезд комсомола»
-  Граница охранной зоны объекта культурного наследия (памятника истории и культуры) народов Российской Федерации регионального значения «Дом пионеров, где 15 – 20 февраля 1919 года проходил первый Губернский съезд комсомола»
-  Граница зоны регулирования застройки и хозяйственной деятельности объекта культурного наследия (памятника истории и культуры) народов Российской Федерации регионального значения «Дом пионеров, где 15 – 20 февраля 1919 года проходил первый Губернский съезд комсомола»
-  Граница зоны охраняемого природного ландшафта объекта культурного наследия (памятника истории и культуры) народов Российской Федерации регионального значения «Дом пионеров, где 15 – 20 февраля 1919 года проходил первый Губернский съезд комсомола»

0 200 м